

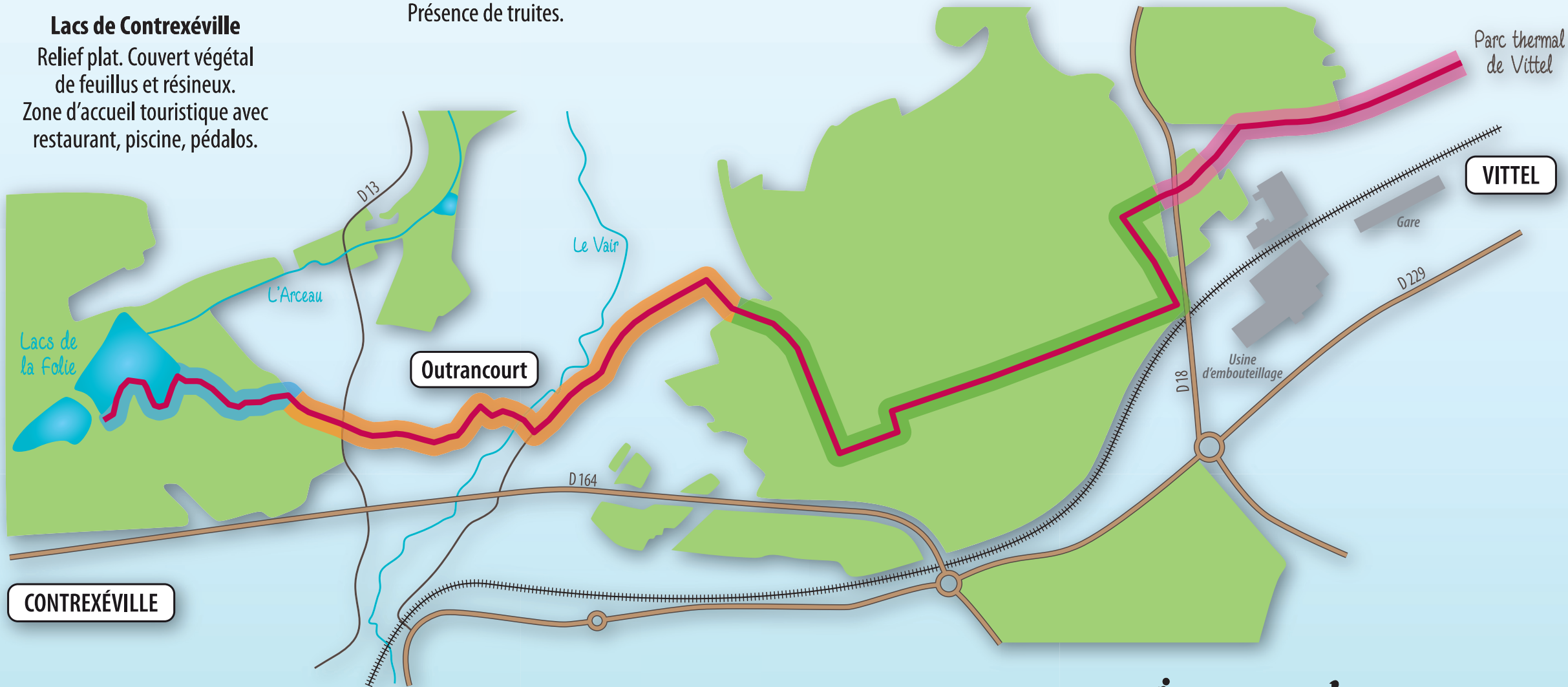
**Traversée du village d'Outrancourt
Franchissement du ruisseau du Vair**




Relief légèrement vallonné.
Ripisylve et haies bocagères. Le Vair
est un affluent important de la Meuse.
Présence de truites.

Couvert végétal dense
Léger dénivelé. Forage station de pompage.
Usine d'embouteillage de Vittel.
Bassin de rétention des eaux.

Parc thermal de Vittel
Zone urbaine. Palais des congrès,
casino, établissement et parc thermal,
hippodrome, golf.

Lacs de Contrexéville
Relief plat. Couvert végétal
de feuillus et résineux.
Zone d'accueil touristique avec
restaurant, piscine, pédalos.



 Sentier des Lacs au Parc - 6 km  1h30  30 min